

Le top 6 des circuits vélo au Centre-du-Québec

Découvrez d'autres suggestions de circuits et de pistes cyclables sur velocentreduquebec.com

TOURISME Centre-du-Québec

1 888 816-4007

www.velocentreduquebec.com

f t i y

À VELO, planifiez des déplacements sécuritaires avec Québec 511. Un outil pour choisir des routes sécuritaires et conviviales.

Les 11 circuits proposés ont été validés en 2019 par Vélo Québec. Ils sont proposés de :

- Pistes cyclables sécuritaires des routes à circulation automobile.
- Sections sur route, dont le choix s'est fait de façon à minimiser l'exposition à la circulation motorisée. Les sections sur route ne comportent pas nécessairement d'accroissement significatif de la signalisation pour cyclistes.

Les informations cartographiques reflètent l'état des voies lors de la publication de ce guide en 2021. Certaines informations peuvent avoir subi des modifications, nous vous recommandons de vérifier l'état de la route et bien planifier votre voyage en consultant avec Tourisme Centre-du-Québec au 1 888 816-4007 ou par courriel à info@tourismecentreduquebec.com

VO Circuit gratuit et participatif
RIDE Circuit à tarif fixe

Photos de la page couverture : Stéphane Durois



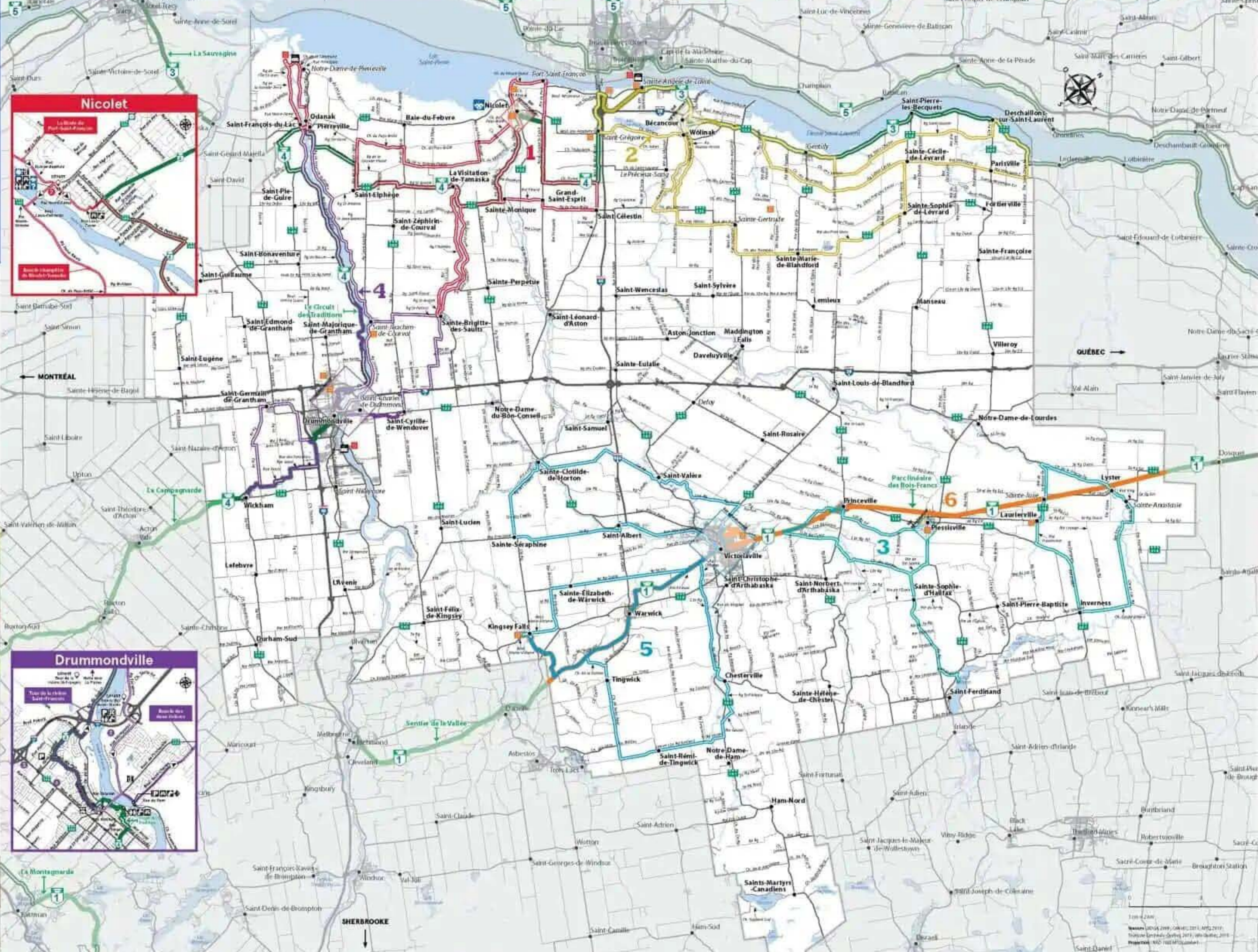
HÔTEL MONTFORT
AMBIANCE SPA - RESTAURATION

LE CONFORT QU'IL VOUS FAUT APRÈS UNE JOURNÉE ACTIVE!



FORFAITS 85\$
à partir de 1 nuit

1 855 293-6262
hotelmontfort.ca



TOURISME Nicolet

La Route du Port-Saint-François

1 866 279-0444

tourismenicolet.com

MOTEL L'Érable

CHAMBRES 46\$

1 800 567-3823

motelblanchet.com

PARC MONTFORT

LA MAISON DU BONHEUR

1 888 360-2588

LA MAISON DU BONHEUR

1 810 291-1013

COMMODEMENT ACCESSIBLE

1 877 569-2929

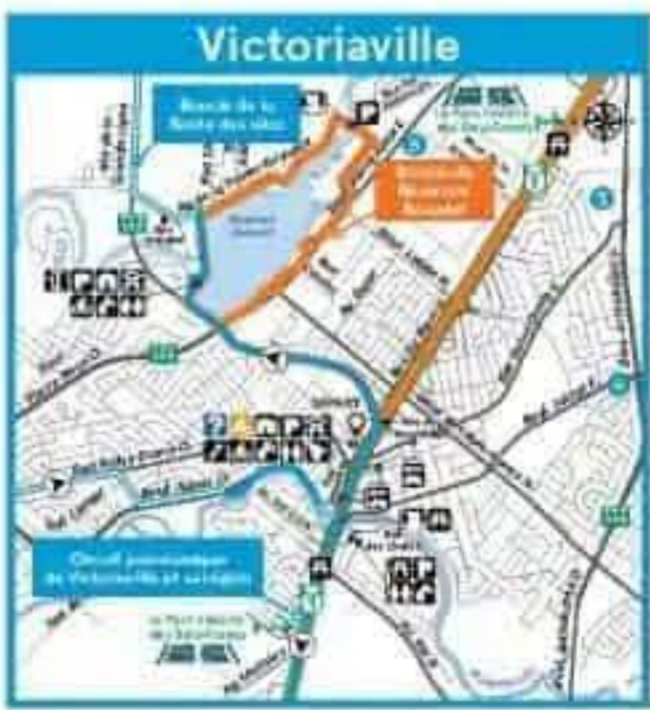
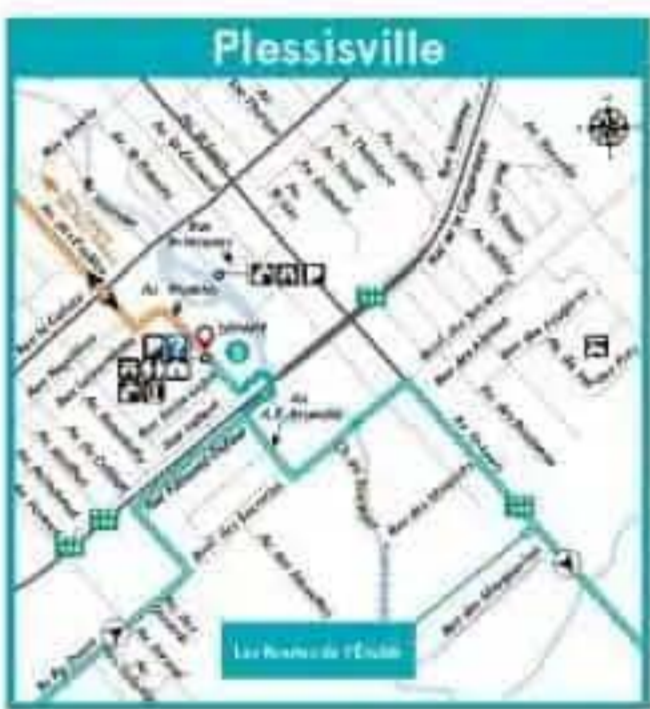
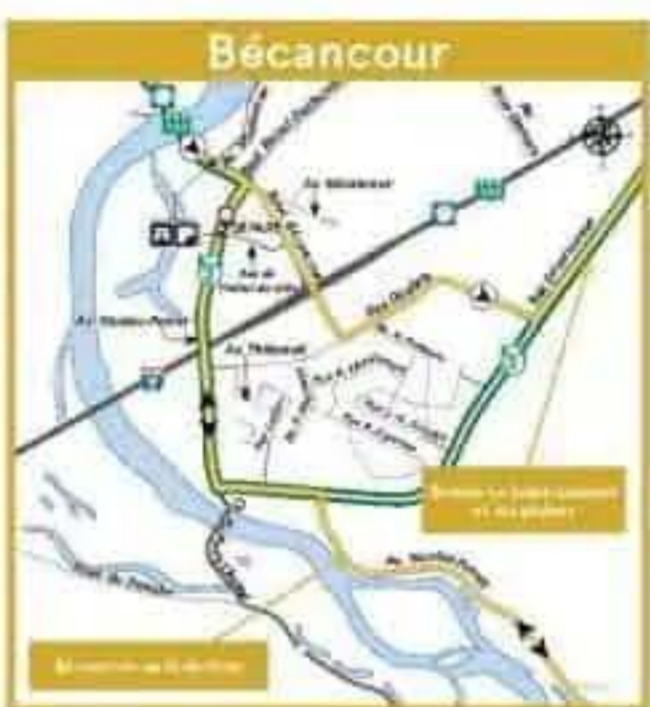
AFFAMÉS ET ASSOIFFÉS VENEZ VOUS RÉGÉRER!

1 877 233-2238

Noms des circuits

Circuits détaillés au verso

- 1 La Route du Port-Saint-François
- 2 Bécancour au fil de l'eau
- 3 Les Routes de l'Érable
- 4 La Tour de la rivière Saint-François
- 5 Le Circuit panoramique de Victoriaville et sa région
- 6 Le Parc linéaire des Bois-Francis



NOUVEAU!

Circuits « Gravel Bike » maintenant disponibles en ligne!

www.velocentreduquebec.com

Navettes fluviales estivales

Navette fluviale en ponton - Vélo sur la rivière Saint-François - 01

Navette fluviale Bécancour - Trois-Rivières 12

Navette fluviale en ponton sur la Rivière Saint-François à Drummondville

Légende

Services aux voies cyclables

- Élément de service
- Établissement
- Pont couvert
- Navette fluviale
- Défilé
- Fermeture
- Eau potable
- Météo info
- Herbe verte avec chien
- Boissons
- Wash pour animaux
- Départ d'urgence
- Tronçon de réparation de vélo
- Norme de réparation (eau-lavie)
- Réparation et réparation de vélo
- Lavie (vélo)
- Frais de vélo
- Vente de vélo adapté
- Vente de montagne
- Bureau d'information touristique
- Mitigeur de pluie
- Pistes des transports
- Sans de libre-service (accrochage)
- Abandon

Types de voies

- Routes vertes
- Pistes cyclables
- Pistes cyclables adaptées
- Pistes cyclables non adaptées
- Pistes cyclables à sens unique
- Navette fluviale (pontons blancs sans service)

Autres voies cyclables

- Le Grand Sentier

Avertissements

- Accrochage et/ou défilé de rochers
- Merse et/ou défilé de rochers
- Traverse et/ou défilé de rochers
- Traverse et/ou défilé de rochers
- Fortes pentes (accrochage)

VICTORIAVILLE REGION

LE BONHEUR EST PROCHE!

1 888 758-9451

www.victoriaville.com

Carte vélo officielle Québec original

TOURISME Centre-du-Québec

- 1 La Route du Port-Saint-François
- 2 Bécancour au fil de l'eau
- 3 Les Routes de l'Érable
- 4 La Tour de la rivière Saint-François
- 5 Le Circuit panoramique de Victoriaville et sa région
- 6 Le Parc linéaire des Bois-Francis

Canada Québec

AUBERGE CODEFRY

APRÈS L'EFFORT, LE CONFORT!

1 877 233-2238

1 La Route du Port-Saint-François

52 km
Départ de Nicolet

- Boucle champêtre de Nicolet-Yamaska
- Boucle de la rivière Nicolet
- Boucle « Vélo sur la rivière Saint-François »

Facile

Détail du parcours

Route asphaltée : 51,8 km
Piste cyclable asphaltée : 0,2 km

Gain d'élévation

215 m

Boucles secondaires

- Boucle champêtre de Nicolet-Yamaska** : 62 km, Départ de Nicolet
- Boucle de la rivière Nicolet** : 35 km, Départ de La Visitation-de-Yamaska
- Boucle « Vélo sur la rivière Saint-François »** : 19,5 km, Départ de Pierreville

Hébergement

- Hôtel Montfort Nicolet
- Tourisme Nicolet-Yamaska
- Navette fluviale en ponton « Vélo sur la rivière Saint-François »

2 Bécancour au fil de l'eau

56 km
Départ de Bécancour

- Boucle champêtre de Bécancour
- Boucle Le Saint-Laurent et ses plaines

Facile

Détail du parcours

Route asphaltée : 49 km
Piste cyclable asphaltée : 7 km

Gain d'élévation

250 m

Boucles secondaires

- Boucle champêtre de Bécancour** : 61 km, Départ de Bécancour
- Boucle Le Saint-Laurent et ses plaines** : 35,5 km, Départ de Bécancour

Attraits touristiques

- Moulin Mincor de Gentilly
- Plan régional de la rivière Gentilly
- Navette fluviale Bécancour - Trois-Rivières

Hébergements

- Auberge Godfrey
- Complexe Hôtelier La 55

Restaurants

- La Maison de Baz
- Quai des Bécancours

3 Les Routes de l'Érable

43 km
Départ de Plessisville

- Aller-retour vers le lac William
- Boucle de Lyster à Inverness

Facile

Détail du parcours

Route asphaltée : 39 km
Piste cyclable asphaltée : 1,8 km
Piste cyclable non asphaltée : 2,2 km

Gain d'élévation

200 m

Boucles secondaires et parcours optionnels

- Aller-retour vers le lac William** : 15 km (30 km aller-retour)
- Boucle de Lyster à Inverness** : 15 km (30 km aller-retour)

Hébergements

- Camping Plage des Sables
- Gîte La Maison Blanche
- Manoir du lac William

Halte gourmande

- Les Petits Fruits d'Éveline

Service

- l'Érable Tourisme et Culture

4 Le Tour de la rivière Saint-François

79 km
Départ de Saint-Majorique-de-Grantham

- Boucle du verger
- Boucle des deux rivières

Facile

Détail du parcours

Route asphaltée : 67 km
Piste cyclable asphaltée : 5 km
Piste cyclable non asphaltée : 7 km

Gain d'élévation

285 m

Boucles secondaires

- Boucle du verger** : 34 km, Départ de Wickham
- Boucle des deux rivières** : 45 km, Départ de Drummondville

Attrait touristique

- D'Arbres en Arbre Drummondville

Hébergements

- Camping des Voltigeurs - GEPAD
- Comfort Inn Drummondville
- Hôtel et Suites Le Dauphin
- Manoir Blanchet

Halte gourmande

- Fromagerie Le Linaire

Service

- Navette fluviale en ponton sur la rivière Saint-François à Drummondville

5 Le Circuit panoramique de Victoriaville et sa région

88,5 km
Départ de Victoriaville

- Boucle de la Balade des fleurs
- Boucle de la Montée des vallons
- Boucle de la Route des silos

Expérimenté

Détail du parcours

Route asphaltée : 71 km
Route non asphaltée : 2 km
Piste cyclable asphaltée : 3,5 km
Piste cyclable non asphaltée : 12 km

Gain d'élévation

850 m

Boucles secondaires

- Boucle de la Balade des fleurs** : 58,5 km, Départ de Victoriaville
- Boucle de la Montée des vallons** : 69 km, Départ de Watwick
- Boucle de la Route des silos** : 73 km, Départ de Victoriaville

Attrait touristique

- Mont Arthabaska
- Parc Marie-Victoria

Hébergements

- Hôtel Le Victoria
- Plaza Hôtel

Service

- Tourisme Victoriaville et sa région

6 Parc linéaire des Bois-Francis

77 km
Départ de Lyster

- Aller-retour vers le Carrefour de l'Érable
- Boucle du Réservoir Beaudet
- Parcours « Vert » Le Village Fleuri

Facile

Détail du parcours

Piste cyclable asphaltée : 7 km
Piste cyclable non asphaltée : 10 km

Gain d'élévation

180 m

Boucles secondaires et parcours optionnels

- Aller-retour vers le Carrefour de l'Érable** : 18 km (36 km aller-retour)
- Boucle du Réservoir Beaudet** : 7 km, Départ de Victoriaville
- Parcours « Vert » Le Village Fleuri** : 5 km (10 km aller-retour), Départ de Kingsley Falls

Attrait touristique

- Mont Arthabaska
- Parc Marie-Victoria

Hébergements

- Camping Plage des Sables
- Plaza Hôtel
- Z Plaza Hôtel

Service

- l'Érable Tourisme et Culture
- Tourisme Victoriaville et sa région