



Le vélo, c'est notre rayon! Biking is our thing!

Obtenez toutes les infos pour une randonnée agréable :

- carte interactive et services de la Route verte du Québec
- sentiers vélo de montagne et fatbike
- cartes et guides des circuits cyclables
- événements et voyages à vélo
- les différentes pratiques du vélo, la sécurité, les enfants, etc.

Visitez velo.qc.ca ou passez nous voir à la Maison des cyclistes! Go to velo.qc.ca or drop by the Maison des cyclistes!



La stratégie en sécurité routière Vision Zéro déçrès et blessé grave vise à revoir la façon de concevoir le réseau routier afin de mieux tenir compte de la diversité des usagers. Que l'on soit cycliste, piéton ou automobiliste, les rues doivent être conçues pour faciliter les déplacements conviviaux et sécuritaires.

Aujourd'hui, près d'un déplacement sur cinq s'effectue par transport actif à Montréal. Les façons d'aménager les rues, les pistes cyclables, les passages inférieurs, les trottoirs et les intersections doivent assurer la sécurité de tous les usagers.



L'Autorité régionale de transport métropolitain est responsable de planifier, organiser, financer, développer et promouvoir le transport collectif dans la région métropolitaine de Montréal. À ce titre, elle favorise l'intégration des services entre les différents modes de transport.

En collaboration avec ses partenaires, l'ARTM a développé l'application Chrono qui permet aux citoyens de planifier et de gérer leurs déplacements en transport collectif, en vélo et autres modes de transport durables dans la région métropolitaine. Téléchargez Chrono dès maintenant!

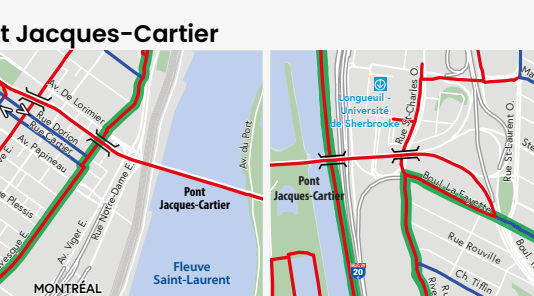
CARTE | MAP 2023

VOIES CYCLABLES Grand Montréal Greater Montréal BIKEWAYS

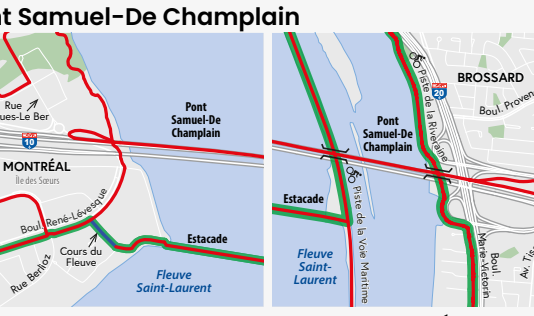


longueuil Laval Montréal

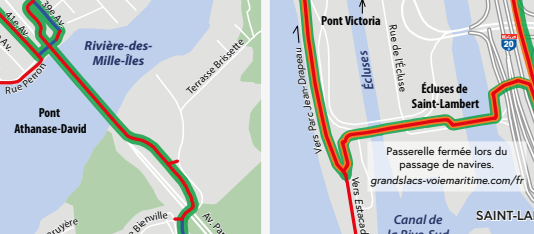
Accès aux ponts Access to Bridges



Pont Samuel-De Champlain



Pont Athanase-David Pont Victoria



Navettes fluviales River shuttles

Certains services pourraient ne pas être offerts en 2023. Informez-vous.

- Ville de Montréal
- Montréal/Parc Jean-Drapeau/Longueuil
- Croisières Navark et 15 villes riveraines du Saint-Laurent

- Lachine/Châteauguay
- Montréal/Mercier ou Longueuil/Île Charron
- Montréal/Mercier/Boucherville
- Vieux-Port de Montréal/Pointe-aux-Trembles ou Boucherville ou Varennes
- Pointe-aux-Trembles/Varennes/Repentigny
- Boucherville/Îles de Boucherville
- Notre-Dame-de-l'Île-Perrot/Pointe-des-Cascades ou Beauport/Pointe-aux-Trembles
- Laval/Île Bizard
- Oka-Hudson
- Les Cèdres/Île-aux-Vaches

Allez-y, c'est vert! Green Means Go!

Il n'y a rien de tel que la Route verte pour découvrir à vélo le Québec et ses régions en tout confort et sécurité. Le réseau de 5300 km, le plus vaste en Amérique, compte pas moins de quatre axes dans le Grand Montréal :

Axe 1 longe la rivière des Outaouais, traverse Laval, Montréal et Longueuil, puis va jusqu'en Gaspésie via Sherbrooke et Lévis;

Axe 2, en provenance de l'Abitibi, traverse la métropole et rejoint l'État de New York et les pistes du lac Champlain;

Axes 3 et 5 longent respectivement les rives sud et nord du fleuve.

Planifiez votre itinéraire! Get Planning! routeverte.com

La Route verte est une idée originale de Vélo Québec réalisée avec le ministère des Transports et la Mobilité durable du Québec et des partenaires régionaux.



Légende Legend

- Voie cyclable sur rue
- Piste cyclable ou sentier polyvalent
- Sentier Oka - Mont-Saint-Hilaire
- Route verte
- REV
- Piste de BMX / Pumptrack
- Vélo interdit
- Accès via escaliers
- Navette fluviale
- Station de métro
- Gare exo

Destinations patrimoniales

- Vieux-Lachine
- Vieux village de Pointe-Claire
- Sainte-Anne-de-Bellevue
- Ancien village de Saut-au-Récollet
- Maison Brignon-dit-Lapierre
- Vieux-Pointe-aux-Trembles
- Vieux-Sainte-Rose
- Sainte-Dorothée | Église Sainte-Dorothée
- Vieux-Saint-Martin | Église Saint-Martin
- Ancien village de l'Abord-à-Plouffe
- Vieux-Saint-Vincent-de-Paul
- Berge du Vieux-Moulin
- Vieux-Longueuil | Cathédrale Saint-Antoine-de-Padoue
- Parc archéologique de la Baronnie

