



# Explorez Montréal et le Québec à vélo!

Retrouvez tout ce qu'il vous faut pour une activité vélo réussie sur [lequebecaveilo.ca](http://lequebecaveilo.ca)

- Carte interactive regroupant toute l'offre cyclable du Québec
- Calculateur d'itinéraires personnalisés
- Hébergements, restaurants, attraits et services vélo
- Établissements attestés Bienvenue cyclistes!
- Événements et voyages à vélo
- Conseils et inspirations



La stratégie en sécurité routière Vision Zéro d'accès et blessé grave vise à revoir la façon de concevoir le réseau routier afin de mieux tenir compte de la diversité des usagers.



La CMM est un organisme de planification, de coordination et de financement qui regroupe 82 municipalités, soit 4,2 millions de personnes réparties sur un territoire de plus de 4 000 km².



À l'Agence de mobilité durable, nous croyons que les rues de Montréal appartiennent à tout le monde. C'est pourquoi nos agents-es de stationnement facilitent l'utilisation des moyens de transport durable, comme le vélo.


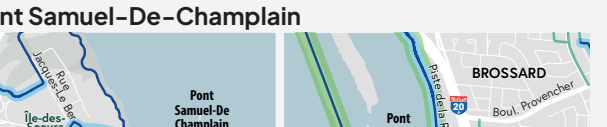
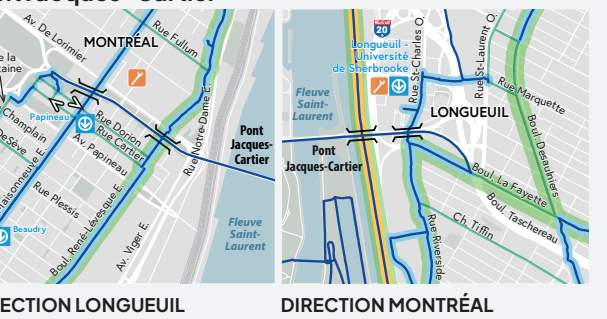


Il n'y a rien de tel que la Route verte pour découvrir à vélo le Québec et ses régions en tout confort et sécurité. Le réseau de 5400 km, le plus vaste en Amérique, compte pas moins de quatre axes dans le Grand Montréal.

## 2026 CARTE VOIES CYCLABLES BIKEWAYS MAP



### Accès aux ponts Access to Bridges



L'axe 1 longe la rivière des Outaouais, traverse Laval, Montréal et Longueuil, puis va jusqu'à Gaspésie via Sherbrooke et Lévis.

L'axe 2, en provenance de l'Abitibi, traverse la métropole et rejoint l'État de New York et les pistes du lac Champlain.

Les axes 3 et 5 longent respectivement les rives sud et nord du fleuve.

Planifiez votre itinéraire! Plan your cycling route! [routeverte.com](http://routeverte.com)

La Route verte est une idée originale de Vélo Québec réalisée avec le soutien des Transports et la Mobilité durable du Québec et des partenaires régionaux.



### Légende Legend

- Vole cyclable séparée physiquement de la circulation
- Vole cyclable sur rue
- Vole cyclable séparée physiquement avec entretènement hivernal
- Sentier Oka - Mont-Saint-Hilaire
- Route verte
- Réseau Express Vélo (REV) de Montréal
- Parc d'éducation cycliste
- Piste de BMX/ Pumptrack
- Vélo interdit
- Accès via escaliers
- Navette fluviale
- Station de métro
- Gare exo anexo-québec
- Station REM

### Destinations patrimoniales Historical sites

- Vieux-Lachine
- Vieux village de Pointe-à-Claire
- Sainte-Anne-de-Belleuve
- Ancien village de Sault-au-Récollet
- Maison Brignon-dit-Lapierre
- Vieux-Pointe-aux-Trembles
- Vieux-Sainte-Rose
- Sainte-Dorothée | Église Sainte-Dorothée
- Vieux-Saint-Martin | Église Saint-Martin
- Ancien village de l'Abord-à-Plouffe
- Vieux-Saint-Vincent-de-Paul
- Berge du Vieux-Moulin
- Vieux-Longueuil | Cathédrale Saint-Antoine-de-Padoue
- Parc archéologique de la Baronnie

### Navettes fluviales River shuttles

Certains services pourraient ne pas être offerts en 2026. Informez-vous.

- [montreal.ca/sujets/navettes-fluviales](http://montreal.ca/sujets/navettes-fluviales)
- [navark.ca/navettes-fluviales](http://navark.ca/navettes-fluviales)
- [traverseval.com](http://traverseval.com)
- [traverseoka.ca](http://traverseoka.ca)
- [ville.lescedres.qc.ca/fr/services-aux-citoyens/loisirs-culture-et-vie-communautaire/navette-fluviale](http://ville.lescedres.qc.ca/fr/services-aux-citoyens/loisirs-culture-et-vie-communautaire/navette-fluviale)

